

Tegnforklaring

Reguleringsplan PBL 2008

§12-5. Nr. 1 - Bebyggelse og anlegg

BV Bensinstasjon/vegserviceanlegg

§12-5. Nr. 2 - Samferdselsanlegg og teknisk infrastruktur

KV Kjøreveg

GG Gangveg/gangareal





AVG Annen veggrunn - grøntareal

PP Parkeringsplasser

§12-5. Nr. 3 - Grønnstruktur

GV Vegetasjonsskjerm

Linjesymbol

-  RpGrense
-  RpFormålGrense
-  Byggegrense
-  Måle og avstandslinje

Kilde for basiskart: Sandefjord kommune

Dato for basiskart: 31.01.2019

Ekvidistanse ETRS89.UTM-32N

Kartmålestokk

ETRS89.UTM-32N

1:1500 m

0 37 75.m



Sandefjord kommune

Detaljregulering

Vegserviceanlegg Ramsum, sydgående løp

Med tilhørende reguleringsbestemmelser

Arealplan-ID:
0710_20180010

Forslagsstiller:
Handelsbygg 9 AS

SAKSBEHANDLING ETTER PLAN- OG BYGNINGSLOVEN

SAKS-NR	DATO	SIGN
---------	------	------

Dato	20.10.2019	Revisjon
Dato		Revisjon
Dato		Revisjon

Kommunestyret sitt vedtak

Ny 2. gang behandling

Offentlig ettersyn fra til

2. gangs behandling - Sluttbehandlet

Offentlig ettersyn fra 28.11.19 til 15.01.2020

1. gangs behandling

Kunngjøring av oppstart av planarbeid

Oppstartsmøte...

PLANEN ER UTARBEIDET AV:

RAMBOLL

PLANKONSULENT

038/20	28.05.20	RR
		RR
180/19	13.11.19	RR

	04.04.19	
	27.08.18	

TEGNNR.	DATO	SIGN.
	20.10.19	

--	--	--

Det bekreftes at planen er i samsvar med kommunestyrets vedtak av

BekreftDato	PLANSJEFFNAVN
Dato	Plansjef

