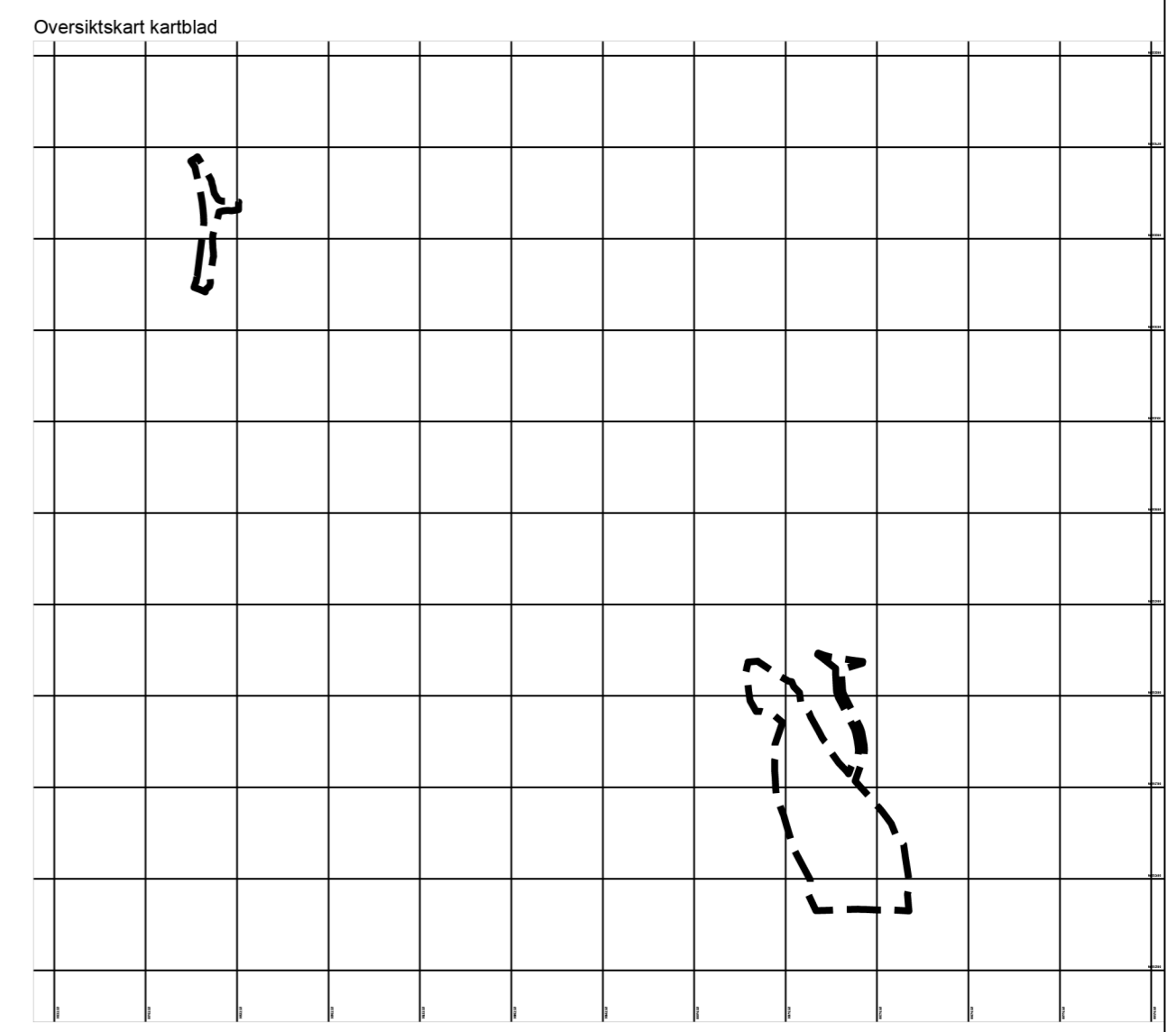
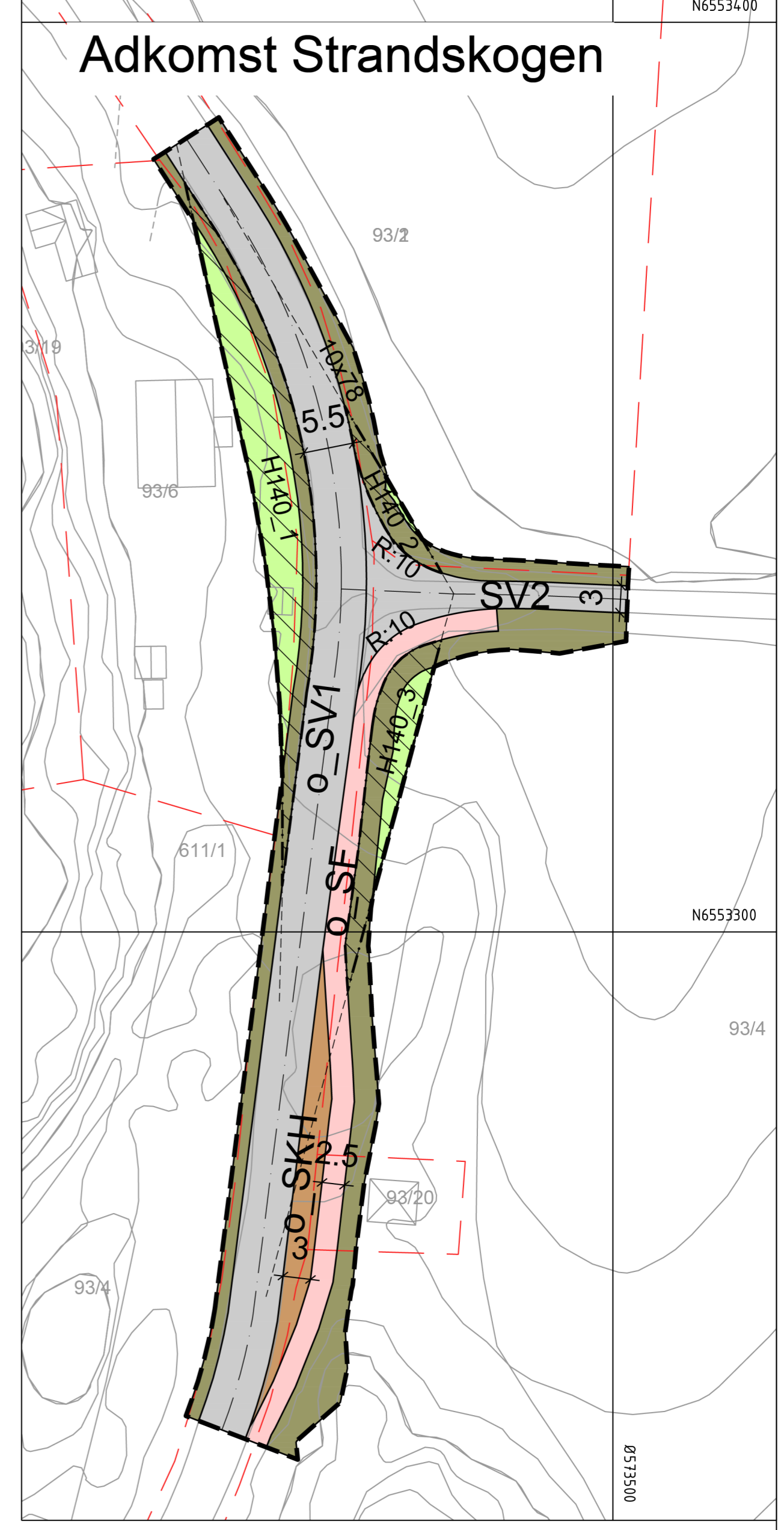
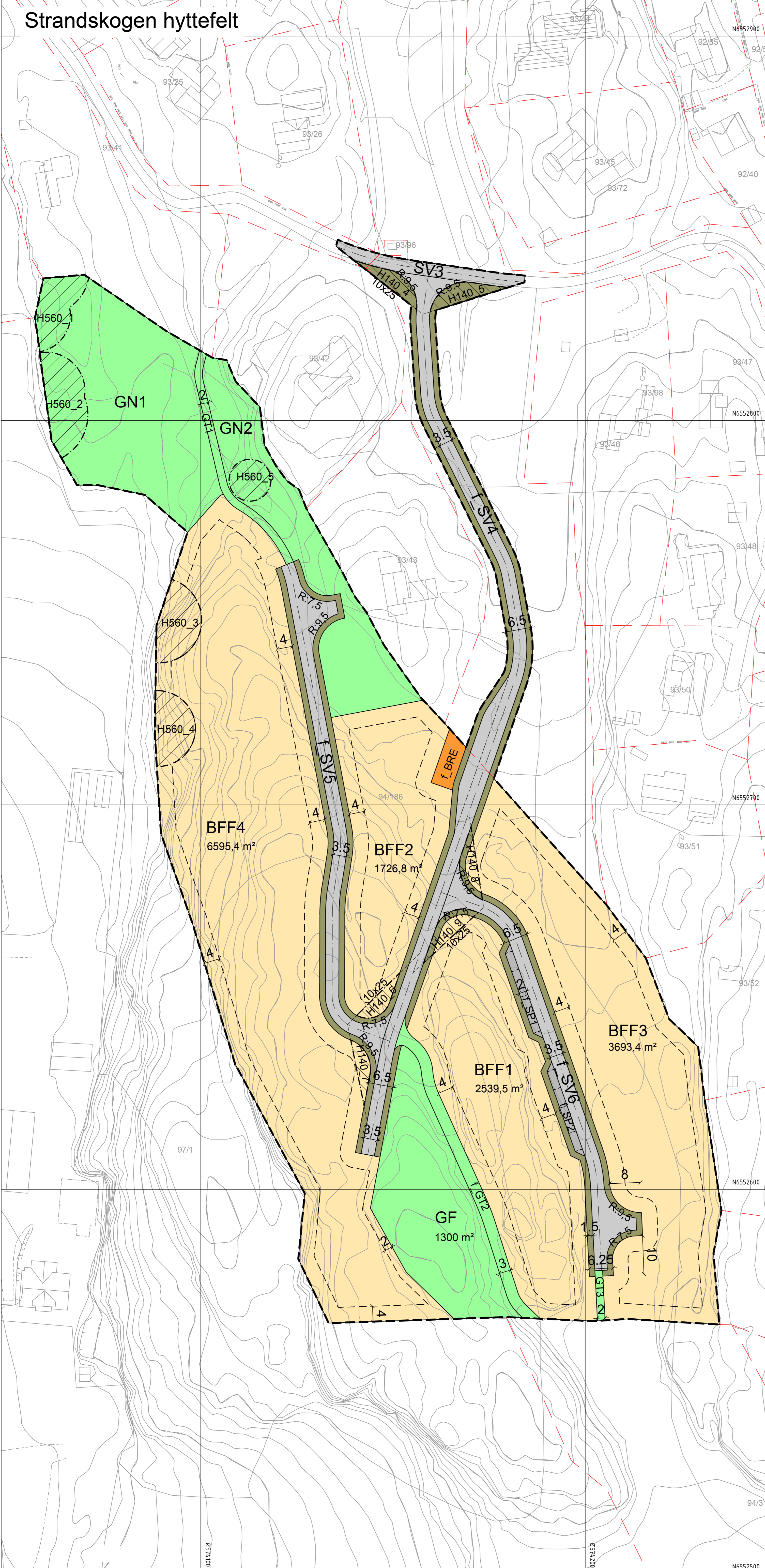


Strandskogen hyttefelt

Adkomst Strandskogen



Tegnforklaring

Reguleringsplan PBL 2008

§12-5. Nr. 1 - Bebyggelse og anlegg

- BFF Fritidsbebyggelse-frittliggende
- BRE Renovasjonsanlegg

§12-5. Nr. 2 - Samferdselsanlegg og teknisk infrastruktur

- SV Vei
- SF Fortau
- Annex veggrunn - grøntareal
- SKH Kollektivholdeplass
- SP Parkeringsplasser

§12-5. Nr. 3 - Grønnstruktur

- GN Naturområde
- GT Turveg
- GF Friområde

§12-5. Nr. 5 - Landbruks-, natur- og friluftsmål samt reindrift

LNFR areal for nødvendige tiltak for landbruk og reindrift og gårdstilknyttet næringsvirksomhet basert på gårdens ressursgrunnlag

§12-6 - Hensynssoner

- H140 Frisikt
- H560 Bevaring naturmiljø

Linjesymbol

- Plangrense
- Formålsgrense
- Grense for sikringszone
- Grense for angitt hensynssone
- Byggegrense
- Regulert senterlinje
- Frisiktlinje
- Regulert kant kjørebane
- Regulert parkeringsfelt
- Måle og avstandslinje

Kartopplysninger

Kilde for basiskart: Asplan Viak
 Dato for basiskart: 10.12.2024
 Koordinatsystem: ETRS89/UTM-32N
 Høydegrunnlag: NN2000

Ekvidistanse: 1m
 Kartmålestokk: 1:500 (A1)

Detaljregulering

Strandskogen

Sandefjord kommune **Med tilhørende reguleringsbestemmelser**

Arealplan-ID: 3907_20180008
 Forslagsstiller: Normisjon Region Vestfold Buskerud

SAKSBEHANDLING ETTER PLAN- OG BYGNINGSLOVEN

Dato	Revisjon	SAKS-NR	DATO	SIGN
Dato	13.12.2024	Revisjon	Mindre reguleringsendring	
Dato	04.08.2020	Revisjon	Utkast til 2. gangsbehandling	
Kommunestyret sitt vedtak				
Ny 2. gang behandling				
Offentlig ettersyn fra til				
2. gangs behandling				
Offentlig ettersyn fra 19.03.2020 til 19.05.2020				
1. gangs behandling				
Kunngjøring av oppstart av planarbeid				
Oppstartsnot.				
PLANEN ER UTARBEIDET AV: ingeniørservice endret av: levito /Asplan Viak				
PLANEN ER UTARBEIDET AV: ingeniørservice endret av: levito /Asplan Viak				
Det bekrefteas planen er i samsvar med kommunestyrets vedtak av				