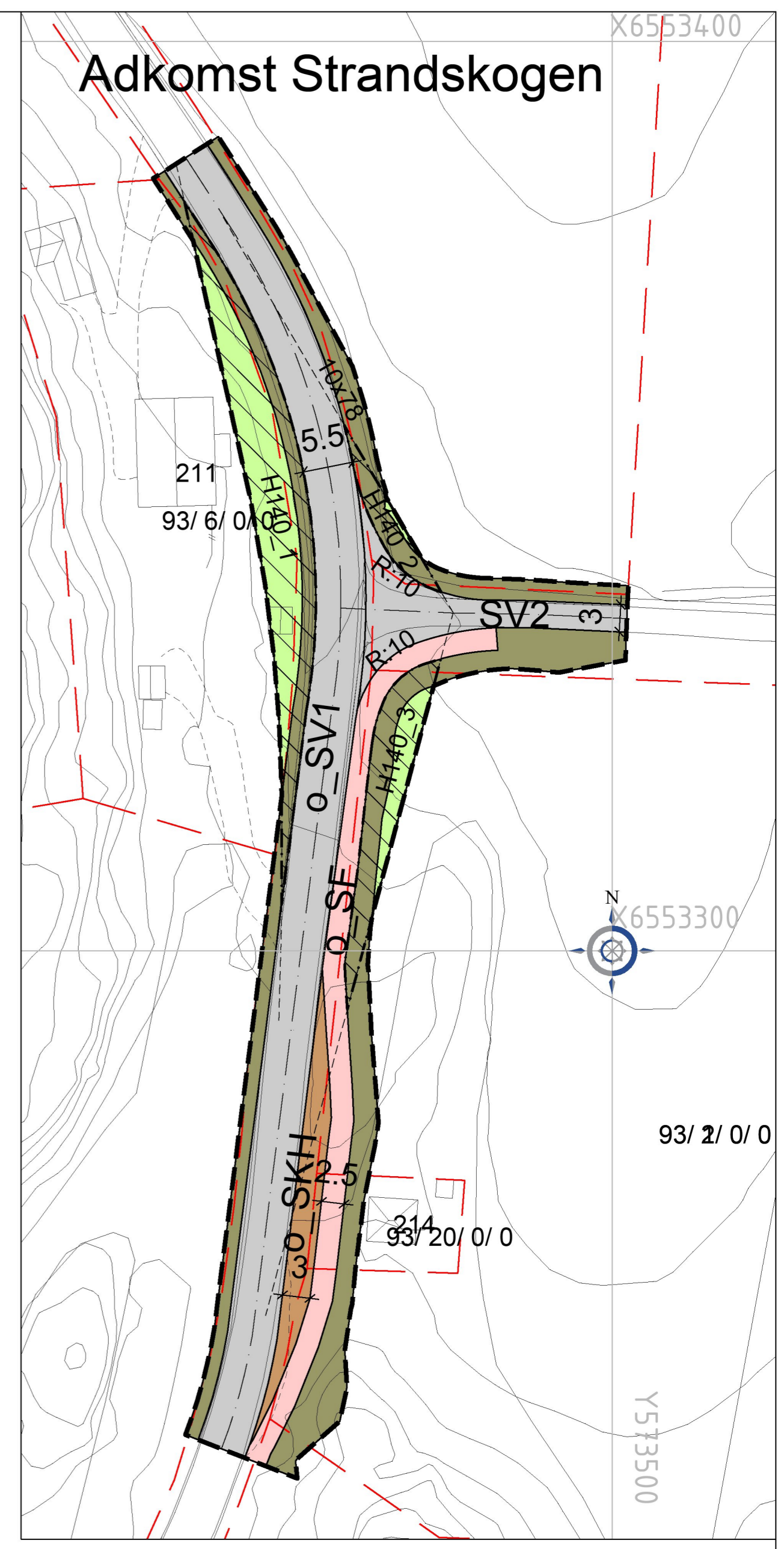
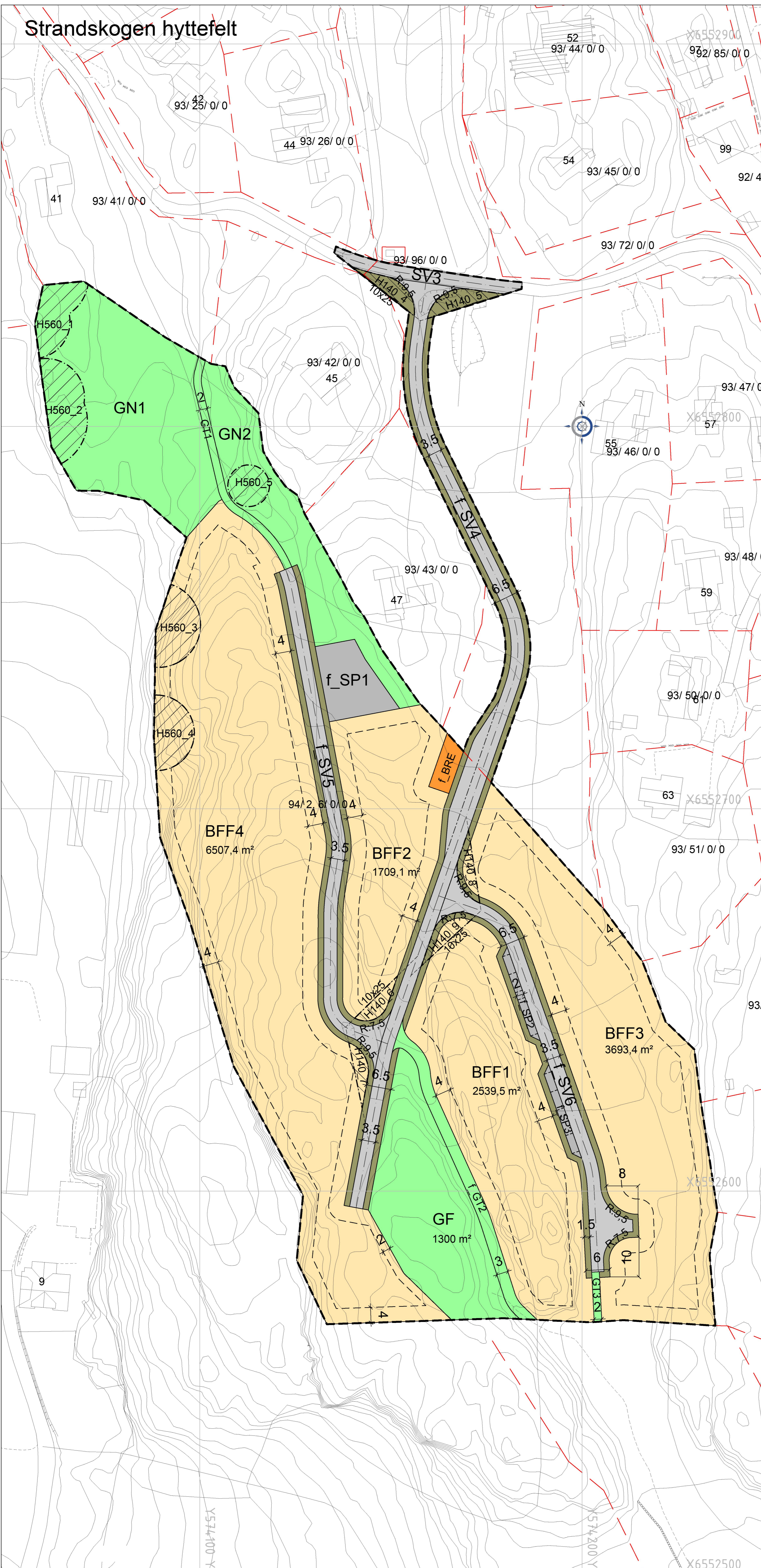


Strandskogen hyttefelt

Adkomst Strandskogen



Tegnforklaring

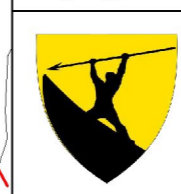
- Reguleringsplan PBL 2008**
- §12-5. Nr. 1 - Bebyggelse og anlegg**
 - BFF Fritidsbebyggelse-frittliggende
 - BRE Renovasjonsanlegg
 - §12-5. Nr. 2 - Samferdselsanlegg og teknisk infrastruktur**
 - SV Vei
 - SF Fortau
 - Annenn veigrunn - grøntareal
 - SKH Kollektivholdeplass
 - SP Parkeringsplasser
 - §12-5. Nr. 3 - Grønnstruktur**
 - GN Naturområde
 - GT Turveg
 - GF Friområde
 - §12-5. Nr. 5 - Landbruks-, natur- og friluftsmål samt reindrift**
 - LNFR areal for nødvendige tiltak for landbruk og reindrift og gårdstilknyttet næringsvirksomhet basert på gårdens ressursgrunnlag

- §12-6 - Hensynssoner**
- H140 Frisikt
 - H560 Bevaring naturmiljø
- Linjesymbol**
- RpSikringGrense
 - RpGrense
 - RpFormålGrense
 - Byggegrense
 - Regulert senterlinje
 - Frisiklinje
 - Regulert kant kjørebane
 - Regulert parkeringsfelt
 - RpAngittHensynGrense
 - Måle og avstandslinje

Kartopplysninger

Kilde for basiskart: Ambita infoland
 Dato for basiskart: 03.07.2018
 Koordinatsystem: ETRS89,UTM-32N
 Høydegrunnlag: NN2000

Ekvidistanse: 1m
 Kartmålestokk: 1:500 m



Detaljregulering
Strandskogen

Arealplan-ID:
0710_20180008

Med tilhørende reguleringsbestemmelser

Formlagnsstiller: Normisjon Region Vestfold Buskerud

SAKSBEHANDLING ETTER PLAN- OG BYGNINGSLOVEN			SAKS-NR	DATO	SIGN	
Dato	16.10.2019	Revisjon	Utkast til 1.gangsbehandling			
Dato	05.02.2020	Revisjon	Nytt utkast til 1.gangsbehandling			
Dato	04.08.2020	Revisjon	Utkast til 2. gangsbehandling			
Kommunestyret sitt vedtak						
Ny 2. gang behandling						
Offentlig ettersyn fra til						
2. gangs behandling						
Offentlig ettersyn fra til						
1. gangs behandling						
Kinnføring av oppstart av planarbeid						
Oppstartsno.:						
PLANEN ER UTARBEIDET AV: ingeniørservice						
				TEGNNR	DATE	SIGN
				05.02.2020	VV	